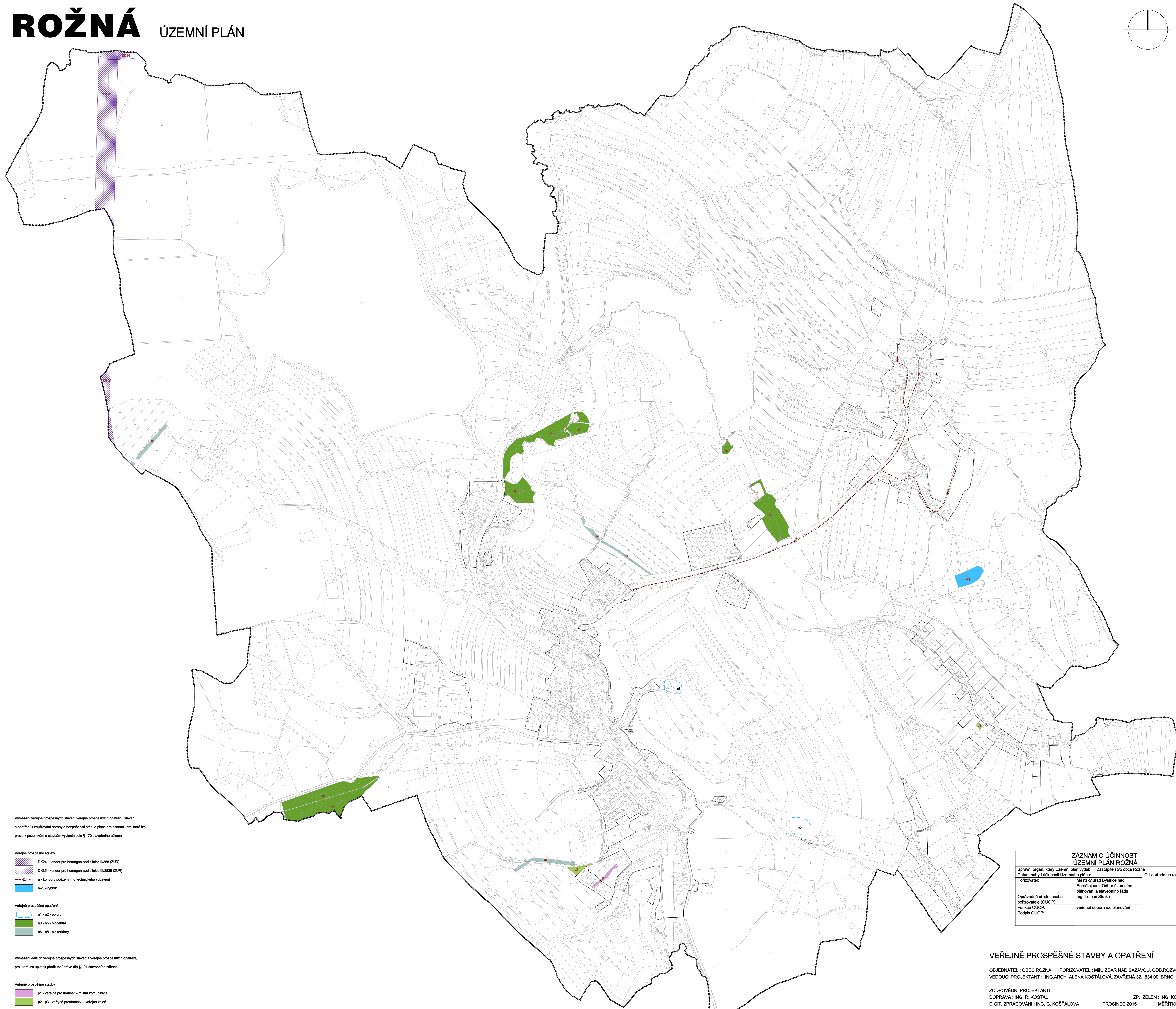






# ÚZEMNÍ PLÁN






Vymezení veřejně prospěšných staveb, veřejně prospěšných opatření, staveb a opatření k zajišťování obrany a bezpečnosti státu a ploch pro asanaci, pro které lze práva k pozemkům a stavbám vyvlastnit dle § 170 stavebního zákona

Veřejně prospěšné stavby

 DK24 - koridor pro homogenizaci silnice III/388 (ZÚR)  
 DK35 - koridor pro homogenizaci silnice III/3835 (ZÚR)  
 a - koridory podzemního technického vybavení  
 nw3 - rybník

### Veřejně prospěšná opatření

 n1 - n2 - poldry  
 n3 - n5 - biocentra  
 n6 - n8 - biokoridor

Vymezení dalších veřejně prospěšných staveb a veřejně prospěšných opatření  
pro které lze uplatnit předkupní právo dle § 101 stavebního zákona

Veřejně prospěšné stavby

p1 - veřejná prostranství - místní komunikace  
p2 - p3 - veřejná prostranství - veřejná zeleň

# ZAZNAMÍ U ÚČINNOSTI ÚZEMNÍ PLÁN ROŽN

Správní orgán, který Územní plán vydal:	Zastupitelstvo obce Rožná
Datum nabutí účinnosti Územního plánu:	

Datum nabytí účinnosti Územního plánu:	
Pořizovatel:	Městský úřad Bystřice nad Pernštejnem, Odbor územního plánování a stavebního řádu

Oprávněná úřední osoba pořizovatele (OÚOP):	Ing. Tomáš Straka
Funkce OÚOP:	vedoucí odboru úz. plánování

Podpis OÚOP:	
--------------	--

## VEŘEJNĚ PROSPĚŠNÉ STAVBY A OPATŘENÍ

OBJEDNATEL : OBEC ROŽNÁ      POŘIZOVATEL : MĚÚ ŽDÁR NAD SÁZAVOU, ODB.ROZVOJE A ÚP  
VEDOUČÍ PROJEKTANT : ING.ARCH. ALENA KOŠTÁLOVÁ, ZAVŘENÁ 32, 634 00 BRNO

ZODPOVĚDNÍ PROJEKTANTI :  
DOPRAVA : ING. R. KOŠTÁL  
DIGIT. ZPRACOVÁNÍ : ING. G. KOŠTÁLOVÁ

ŽP, ZELENĚ : ING. KOLÁŘOVÁ  
PROSINEC 2015 MĚŘÍTKO 1 : 5000